


# VẠCH KẼ ĐƯỜNG

Sách làm quen với VẠCH KẼ ĐƯỜNG



TRƯỜNG MẦM NON  
KITTY HẢI PHÒNG


0969.098.767

[www.mnkitty.haiphong.edu.vn](http://www.mnkitty.haiphong.edu.vn)






**1.1**

**Phân chia dòng, lằn  
và nơi cắm đê vạch**




**Dùng để phân chia 2  
dòng phương tiện giao  
thông đi ngược chiều  
nhau, xác định ranh  
giới phần đường cấm,  
ranh giới nơi đỗ xe,  
ranh giới của làn xe ở  
vị trí nguy hiểm. Với  
vạch này xe không  
được đè lên vạch.**







**1.2**

**Phân chia dòng, lán  
và nơi cắm đề vạch**




**Dùng để xác định mép phần xe chạy trên các trục đường. Xe chạy được phép cắt ngang hoặc đè lên vạch khi cần thiết.**






### 1.3

## Phân chia dòng, lằn và nơi cắm đê vạch




**Dùng để phân chia 2  
dòng phương tiện giao  
thông từ 2 hướng  
ngược chiều nhau trên  
những đường có từ 4  
làn đường trở lên. Xe  
chạy không được đè  
qua vạch.**






**1.4**


**Khu vực cấm đỗ,  
cấm dừng xe**






**Là vạch liên tục màu  
vàng có chiều rộng 10  
cm, để xác định nơi  
cấm dừng và cấm đỗ  
xe.**







**1.6**

**Phân chia dòng, lán  
và nơi được phép đè  
vạch**




**Vạch dùng để báo hiệu gần đến vạch 1-1 hay 1-11, để phân chia dòng xe ngược chiều hay cùng chiều.**







**1.7**

**Phân chia dòng, lán  
và nơi được phép đè  
vạch**




**Vạch được kẻ theo  
đường cong Theo  
chiều xe chạy ở chỗ  
giao nhau khi lái xe  
cần định hướng chung  
để đảm bảo an toàn  
khi qua chỗ giao nhau.**






**1.8**

**Vạch kẻ chuyển tốc  
làn đường**




**Vạch dùng để quy định  
danh giới làn xe tăng  
tốc độ hoặc giảm tốc  
độ (gọi là chuyển tới  
làn đường) và làn xe  
chính của phần xe  
chạy.**





**1.10**


**Khu vực cấm đỗ xe**






**Vạch xác định vị trí  
hay khu vực cấm đỗ  
xe.**


K I T T Y







1.11

**Nơi được cắt ngang  
qua vạch từ phía  
vạch đứt**




**Vạch dùng để phân chia dòng phương tiện hai hướng ngược chiều nhau trên các đường có hai hoặc ba làn xe chạy. Lái xe được phép cắt ngang qua vạch từ phía có vạch đứt quãng.**







**1.13**

**Xác định vị trí dừng  
xe**




**Vạch chỉ rõ vị trí mà lái xe phải dừng để nhường cho các phương tiện khác ở đường ưu tiên.**






**1.14**


**Quy định nơi người đi  
bộ**



**Vạch quy định nơi  
người đi bộ qua  
đường.**


K I T T Y






**1.15**


**Quy định nơi xe đạp  
qua đường**






**Vạch xác định vị trí  
chỗ xe đạp đi ngang  
qua đường của xe cơ  
giới. Xe đạp phải  
nhường đường cho  
phương tiện cơ giới  
chạy trên tuyến đường  
cắt ngang đường xe  
đạp.**







**1.16.1**

**Xác định đảo phân  
chia dòng**




**Xác định đảo phân  
chia dòng phương tiện  
ngược chiều nhau.**






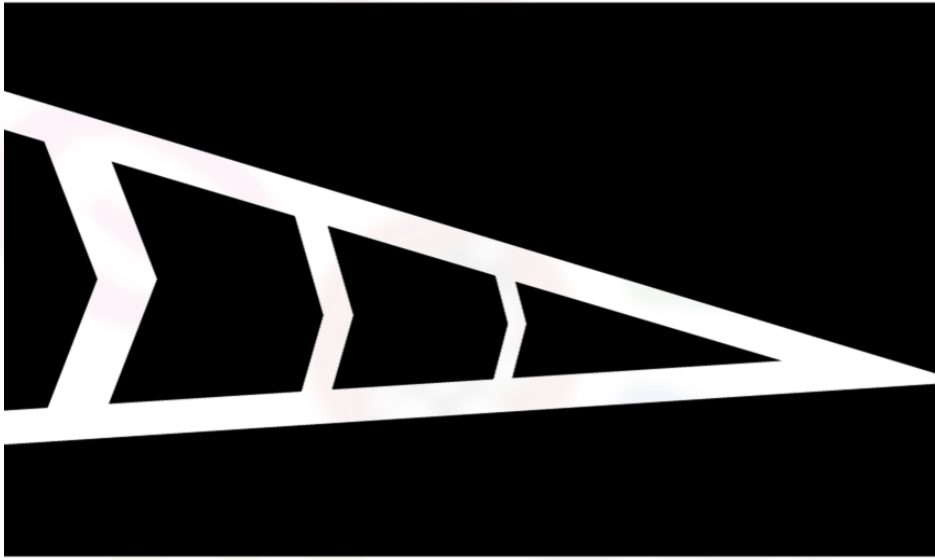
**1.16.2**

**Phân chia dòng, làn**




**Vạch xác định đảo  
phân chia dòng  
phương tiện theo cùng  
một hướng. Tại đó  
dòng phương tiện chạy  
cùng hướng được phân  
chia ra nhiều dòng  
(làn) khác nhau.**






**1.16.3**

**Vạch kẻ nhập dòng**




**Đảo nhập dòng  
phương tiện. Tại đó  
dòng phương tiện chạy  
cùng hướng nhập với  
nhau.**






**1.17**


**Quy định nơi dừng xe  
của PTGT công cộng**






**Vạch quy định vị trí dừng của xe các phương tiện vận tải theo tuyến quy định hoặc nơi tập kết của taxi, cấm dừng hoặc đỗ của bất kì một loại phương tiện nào về cả hai phía và cách vạch 15cm.**






**1.18**

**Hướng đi bắt buộc  
nơi giao nhau**




**CẠch chỉ dẫn các  
hướng đi cho phép của  
các làn xe ở nơi giao  
nhau. Lái xe khi gặp  
biển này bắt buộc phải  
tuân theo mũi tên chỉ  
hướng đi.**




# STOP


1.21

**Xác định đến vị trí  
dừng xe**




**Xác định gần đến vị trí  
dừng lại vạch 1.12 và  
biển báo số 122. Vạch  
1.21 cách vạch dừng  
xe từ 2-2,5m.**






**1.13**

**Làn xe dành cho xe  
khách**




**Là vạch chỉ làn xe  
dành cho ô tô khách  
chạy theo tuyến quy  
định.**



# Trường mầm non Kitty Hải Phòng



## An toàn giao thông cho trẻ mầm non



Tác giả: Thúy Hồng – Chu Minh